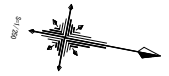


平面図 S=1/250

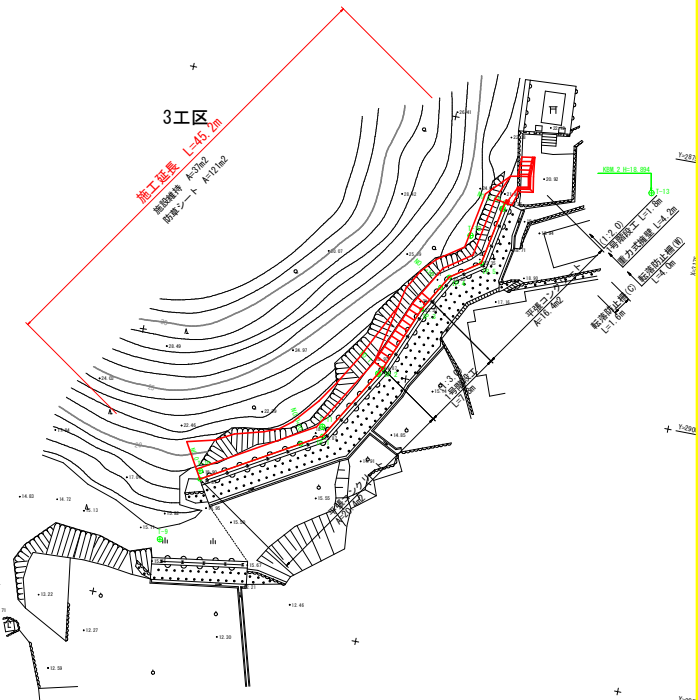
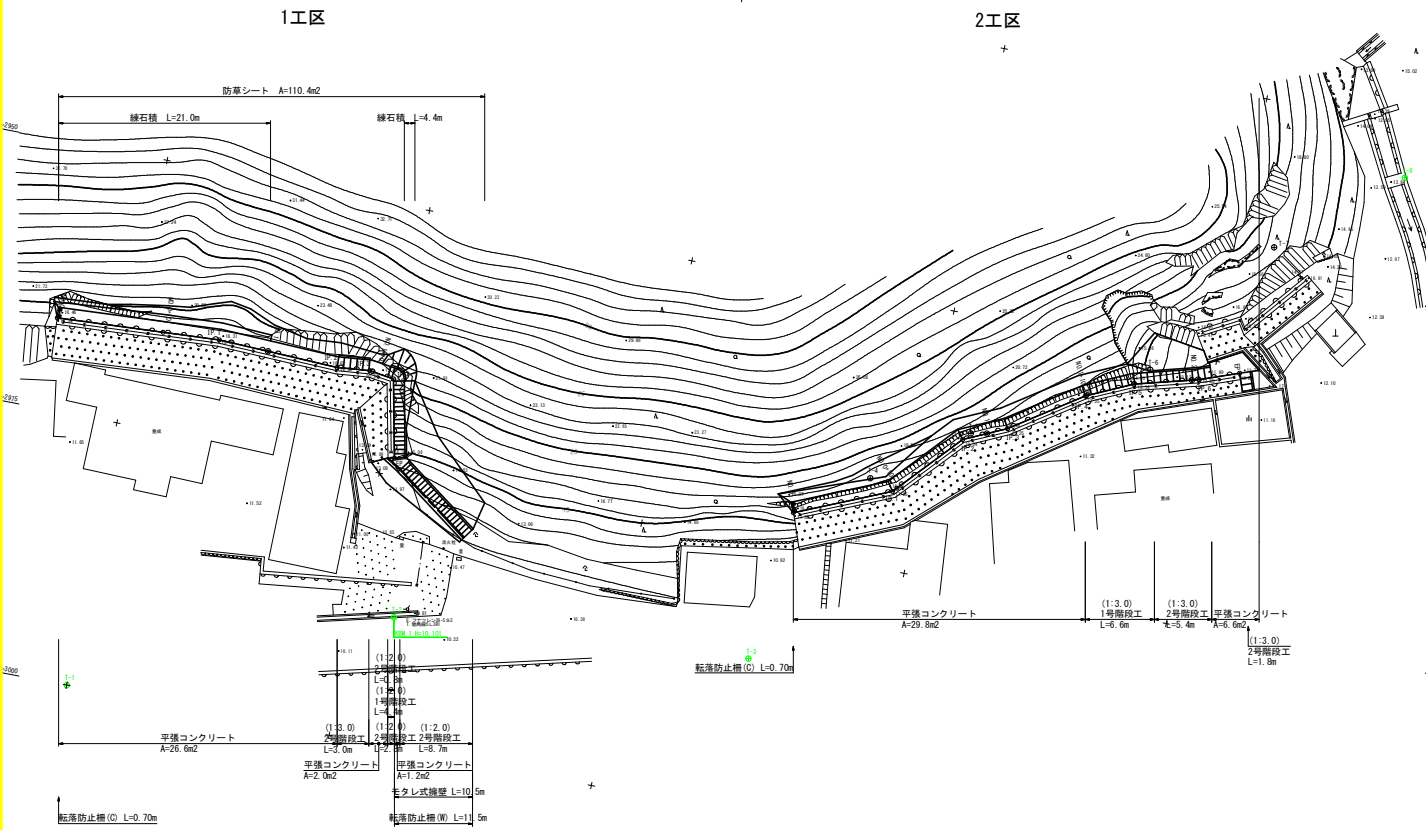


点名	X座標	Y座標	Z座標
T-1	3000.000	3000.000	10.000
T-2 (KBM 1)	3028.893	2988.005	10.101
T-3	3082.202	2985.589	10.474
T-4	3070.251	2966.842	17.765
T-5	3078.689	2960.953	17.915
T-6	3084.075	2951.962	14.296
T-7	3103.298	2938.510	10.699
T-8	3114.078	2929.809	13.853
T-9	3130.230	2919.046	15.308
T-10	3132.721	2912.664	19.138
T-11	3143.185	2905.859	19.011
T-12	3153.448	2885.675	23.569
T-13 (KBM 2)	3163.336	2878.574	18.894
T-14	3182.867	2913.961	13.866
T-15	3185.347	2964.296	11.107

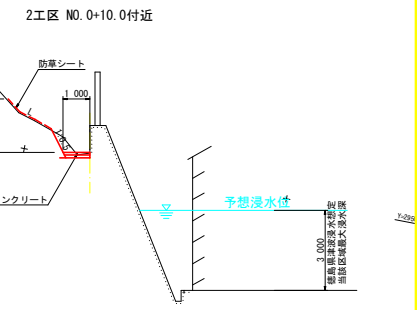
1工区			
点名	X座標	Y座標	Z座標
NO.0	2992.666	2966.410	
IP.1	3007.955	2965.576	
IP.2	3019.261	2966.037	
IP.3	3022.319	2965.759	
IP.4	3024.654	2965.093	
EP	3026.130	2973.358	
NO.0+10	3002.651	2965.865	
NO.1	3012.639	2965.767	
NO.1+10	3022.618	2965.902	

2工区			
点名	X座標	Y座標	Z座標
NO.0	3063.761	2971.362	
IP.1	3072.510	2967.664	
IP.2	3078.037	2961.659	
IP.3	3081.970	2959.868	
IP.4	3088.547	2955.496	
IP.5	3092.821	2953.558	
IP.6	3098.745	2951.990	
EP	3102.334	2950.667	
NO.0+10	3072.850	2967.295	
NO.1	3080.167	2960.689	
NO.1+10	3088.657	2955.446	
NO.2	3098.068	2952.169	

3工区			
点名	X座標	Y座標	Z座標
NO.0	3132.843	2912.823	
IP.1	3143.368	2906.713	
IP.2	3147.724	2899.434	
IP.3	3150.261	2893.301	
IP.4	3152.225	2889.870	
IP.5	3154.931	2888.014	
EP	3156.044	2882.050	
NO.0+10	3141.491	2907.602	
NO.1	3147.389	2899.994	
NO.1+10	3151.607	2890.949	
NO.2	3155.936	2882.631	



標準断面図 S=1/100



実施設計図面	
工事名	R1波士 馳馬西急傾斜地崩壊危険区域
路線名等	馳馬西急傾斜地崩壊危険区域
工事箇所	海部郡海陽町尾崎 (第2分割)
図面名	平面図
縮尺	1:250
図面番号	1 / 5
会社名	
事業者名	福島県南部総合市民局 県土整備部 <美波>

縦断図

Vs=1/100

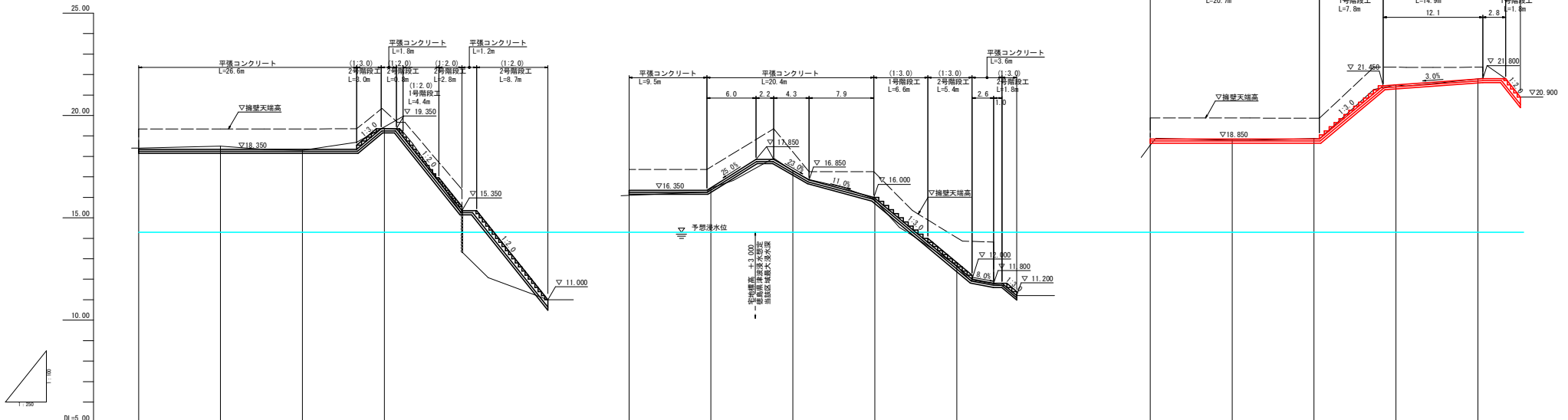
Hs=1/250

1工区

2工区

3工区

施工延長 L=45.2m



計画高	18.350							16.350							18.850						
擁壁天端高	18.343	18.345	18.345	18.345	18.349	19.345	19.350	16.343	16.345	16.345	16.349	17.345	17.350	18.843	18.845	18.845	18.849	19.845	19.850		
地盤高	18.407	18.499	18.341	18.302	18.688	19.375	19.603	16.094	16.265	16.454	17.012	17.291	18.765	18.785	18.794	18.878	19.685	21.261			
追加距離	0.000	10.000	15.372	20.000	26.627	29.688	30.300	0.000	0.868	10.000	17.659	20.000	0.000	10.000	12.170	20.000	27.290	40.000			
点間距離	0.000	10.000	5.372	4.688	6.627	3.071	0.302	0.000	0.868	0.502	2.341	2.391	0.000	2.170	7.830	7.100	1.243	3.281			
測点	0+0.0	0+10.0	IP.1	0+10.1	IP.2	IP.3	IP.4	0+0.0	0+10.1	0+10.2	IP.2	IP.3	0+0.0	0+10.1	IP.1	IP.2	IP.3	IP.4			
曲線	R145° 27'36"							R142° 52'24"							R145° 18'47"						

実施設計図面	
工事名	R1波土 馳馬西急傾斜 溝・尾崎 施設維持業務 (2)
路線名等	馳馬西急傾斜地崩壊危険区域
工事箇所	海部郡海陽町尾崎 (第2分割)
図面名	縦断図
縮尺	Vs=1/100 Hs=1/250
図面番号	2 / 5
会社名	
事業者名	浜島県南部総合市民局 県土整備部 <美波>

NO. 0+10
GH=18.785
FH=18.850

盛土	---
掘削(土砂)	0.3
掘削(軟岩1)	---
床掘(土砂)	---
床掘(軟岩1)	---
埋戻(D)	---
法面整形(土砂)	1.3
法面整形(軟岩1)	---
伐開	3.7

NO. 1+10
GH=21.503
FH=21.495

盛土	---
掘削(土砂)	0.4
掘削(軟岩1)	0.2
床掘(土砂)	---
床掘(軟岩1)	---
埋戻(D)	---
法面整形(土砂)	0.5
法面整形(軟岩1)	---
伐開	4.1

DL=10.000

DL=10.000

NO. 0
GH=18.545
FH=18.850

盛土	---
掘削(土砂)	0.1
掘削(軟岩1)	---
床掘(土砂)	---
床掘(軟岩1)	---
埋戻(D)	---
法面整形(土砂)	0.3
法面整形(軟岩1)	---
伐開	4.4

NO. 1
GH=18.876
FH=18.850

盛土	---
掘削(土砂)	0.4
掘削(軟岩1)	---
床掘(土砂)	---
床掘(軟岩1)	---
埋戻(D)	---
法面整形(土砂)	1.1
法面整形(軟岩1)	---
伐開	3.5

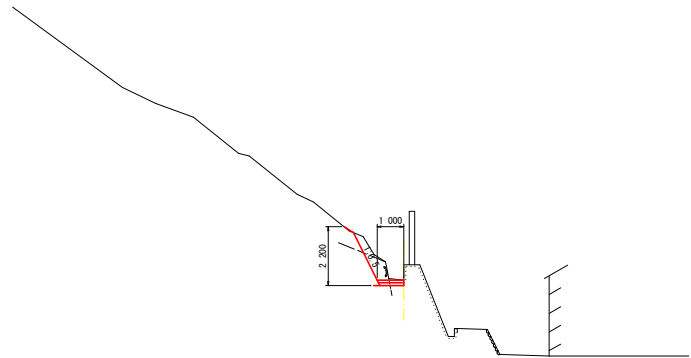
DL=10.000

DL=10.000

実施設計図面	
工事名	R1波土 馳馬西急傾斜 滝・尾崎 建設維持業務(2)
路線名等	馳馬西急傾斜地崩壊危険区域
工事箇所	海部郡海陽町尾崎(第2分割)
図面名	横断図(3工区(1/2))
縮尺	1:100 図面番号 3 / 5
会社名	
事業者名	岐阜県西部総合県民局 県土整備部 <奥波>

NO. 2
GH-21.785
FH-21.783

盛土	---
掘削(土砂)	0.4
掘削(軟岩1)	0.6
基礎(土砂)	---
基礎(軟岩1)	---
埋戻(D)	---
法面整形(土砂)	0.8
法面整形(軟岩1)	---
伐削	3.3

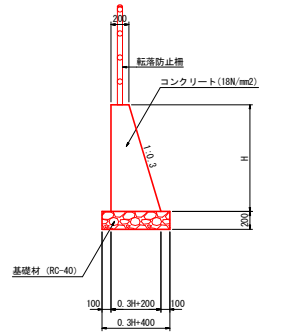


DL=15,000

実施設計図面			
工事名	R1波土 馳馬西急傾斜 海・尾崎 建設維持業務(2)		
路線名等	馳馬西急傾斜地崩壊危険区域		
工事箇所	海部郡海陽町尾崎(第2分割)		
図面名	横断図(3工区(2/2))		
縮尺	1:100	図面番号	4 / 5
会社名			
事業者名	徳島県南部総合振興局 県土整備部 <美波>		

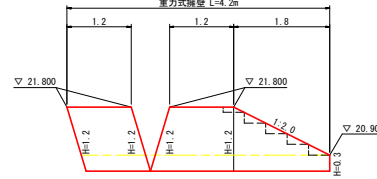
構造図

重力式擁壁 S=1:30

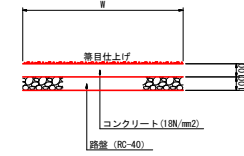


m当り			
名称	規格	算式	数量
コンクリート	18N/mm ²	$0.2H+0.15H^2$	m ³
型枠	無筋	$H+1.044H$	m ²
基礎材	t=200	$0.3H+0.40$	m ²
水抜パイプ	VP65	3.0m ² に1箇所	m

重力式擁壁展開図 S=1:50

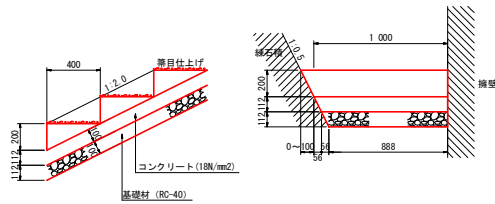


平張コンクリート S=1:20



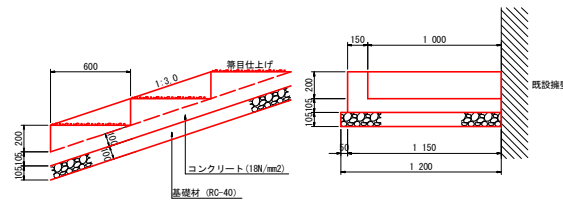
m ² 当り			
名称	規格	数量	
コンクリート	18N/mm ²	1.00	m ²
路盤	RC-40	1.00	m ²
目地材	t=10mm	0.01	m ²

1号階段工 (1:2.0) S=1/20



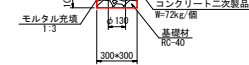
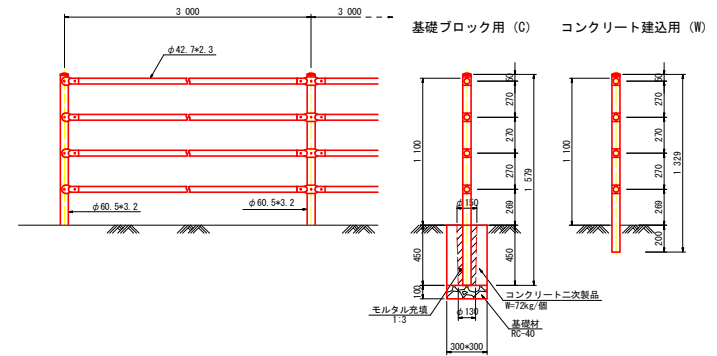
m当り			
名称	規格	数量	
コンクリート	18N/mm ²	0.21	m ³
型枠	一般 小型	0.53	m ²
基礎材	RC-40	1.02	m ²

2号階段工 (1:3.0) S=1/20



m当り			
名称	規格	数量	
コンクリート	18N/mm ²	0.25	m ³
型枠	一般 小型	0.94	m ²
基礎材	RC-40	1.26	m ²

転落防止柵 S=1:20



注) 1. 特記なきコンクリートはσ_{ck}≧18N/mm²とする。
2. 特記なき基礎材は再生砕石RC-40とする。

実施設計図面	
工事名	R1波土 馳馬西急傾斜 滝・尾崎 建設維持業務 (2)
路線名等	馳馬西急傾斜地崩壊危険区域
工事箇所	海部郡海陽町尾崎 (第2分割)
図面名	構造図
縮尺	図示 図面番号 5 / 5
会社名	
事業者名	徳島県南部総合市民局 県土整備部 <美波>